





# PODSTAWOWE KIERUNKI ZMIAN FUNKCJONALNO-PRZESTRZENNICH OBSZARU REWITALIZACJI MIASTA KOLNO

Załącznik do Uchwały Nr  
Rady Miasta Kolno z dnia

Skala 1:5 000

## Legenda

-  budynki
-  działki ewidencyjne
-  obszar rewitalizacji
-  lokalizacja podstawowych przedsięwzięć rewitalizacyjnych

- P1. Zagospodarowanie terenu przy SP1
- P2. Zagospodarowanie terenu przy kościele św. Anny
- P3. Zagospodarowanie terenu przy szpitalu
- P4. Plac za urzędem miasta
- P5. Dostępność budynków publicznych
- P10. Integracja - rehabilitacja
- P14. Integracja i tożsamość

